



MREŽA ZNANJA

Ljubljana, 3.–5. december 2024

Sledi preteklosti - novi portal za pouk zgodovine, uvodna predstavitev

Vilma Brodnik, Zavod RS za šolstvo
Tomaž Smole, OŠ Šmartno v Tuhinju
Boštjan Kernc, OŠ Davorina Jenka Cerklje na Gorenjskem
Gregor Anželj, Gimnazija Bežigrad
Sonja Bregar Mazzini, OŠ Dobrova
Tjaša Petrič, OŠ Franca Rozmana Staneta
Petra Štampfl, Gimnazija Jožeta Plečnika



Ideja in namen

Ideja:

- *imamo spletne učilnice,
- *imamo portal Jazon za izobraževanje na daljavo,
- *nimamo pa portala z uporabnimi in poučnimi gradivi za pouk zgodovine, vezanega na učni načrt.

Namen:

- *spodbujati **motivacijo in interes** za učenje zgodovine pri učencih,
- *spodbujati **digitalne veščine** in **računalniško mišljenje**,
- ***izmenjavati kvalitetne primere dobre prakse** za pouk med učitelji,
- ***objavljati kvalitetna učna gradiva**, ki jih lahko uporabljajo učitelji, predvsem pa tudi učenci za samostojno učenje.



Projektna skupina

*Dr. Vilma Brodnik, pedagoška svetovalka za zgodovino, Zavod RS za šolstvo OE Ljubljana

*Gregor Anželj, profesor informatike, Gimnazija Bežigrad

*Tomaž Smole, profesor zgodovine, OŠ Šmartno v Tuhinju

*Mag. Boštjan Kernc, profesor zgodovine, OŠ Davorina Jenka Cerklje na Gorenjskem

*Sonja Bregar Mazzini, ravnateljica in profesorica zgodovine, OŠ Dobrova

*Tjaša Petrič, profesorica zgodovine, OŠ Franca Rozmana Staneta Ljubljana

*Petra Štampfl, Gimnazija Jožeta Plečnika Ljubljana



Struktura

- *Predstavitev same zasnove spletišča na Arnesovi platformi
- *Povezava do portala <https://sledipreteklosti.splet.arnes.si/>
- *Zavihki:
 - ❖ Ekskurzije (zgodovinsko terensko delo, ekskurzije, učne poti)
 - ❖ Formativno (učni scenariji z učnimi sklopi po načelih FS, orodja FS, strokovna literatura)
 - ❖ Mesta in trgi
 - ❖ Razstave (virtualne, digitalne)
 - ❖ Vrednotenje (drugi, raznoliki načini)
 - ❖ Zemljevidi (Srednjeveška mesta in trgi, Vojna za Slovenijo)
 - ❖ Povezave
- *K sodelovanju z učnimi gradivi bodo povabljeni tudi učitelji z učenci



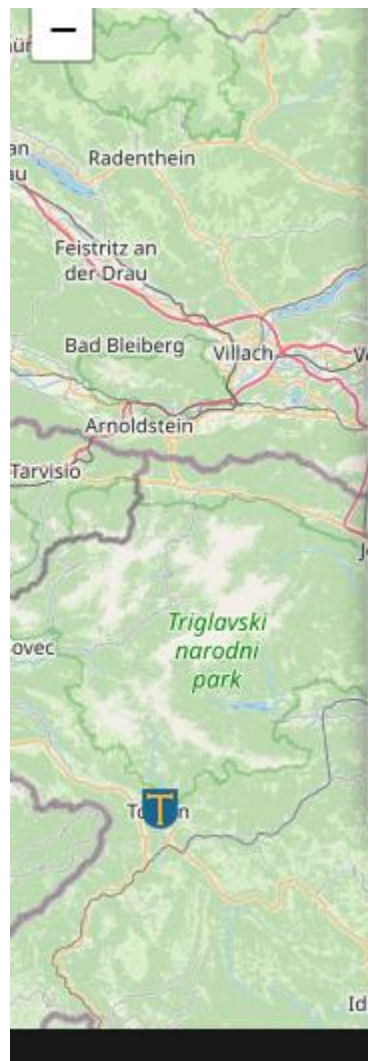
Interaktivni zemljevid srednjeveških mest in trgov na Slovenskem

Srednjeveška mesta in trgi - Sledi x +
https://sledipreklosti.splet.arnes.si/srednjeveska-mesta-in-trgi/

Leaflet, © OpenStreetMap contributors

Avtorske pravice © Sledi preteklosti | Avtor teme Elegant Themes | Poganja WordPress

- zasnova zemljevida
- delovanje zemljevida
- pomoč pri učenju zgodovine
- pomožne zgodovinske vede



Ljubljana



več...

Imena: Ljubljana, Luwigana, Laibach

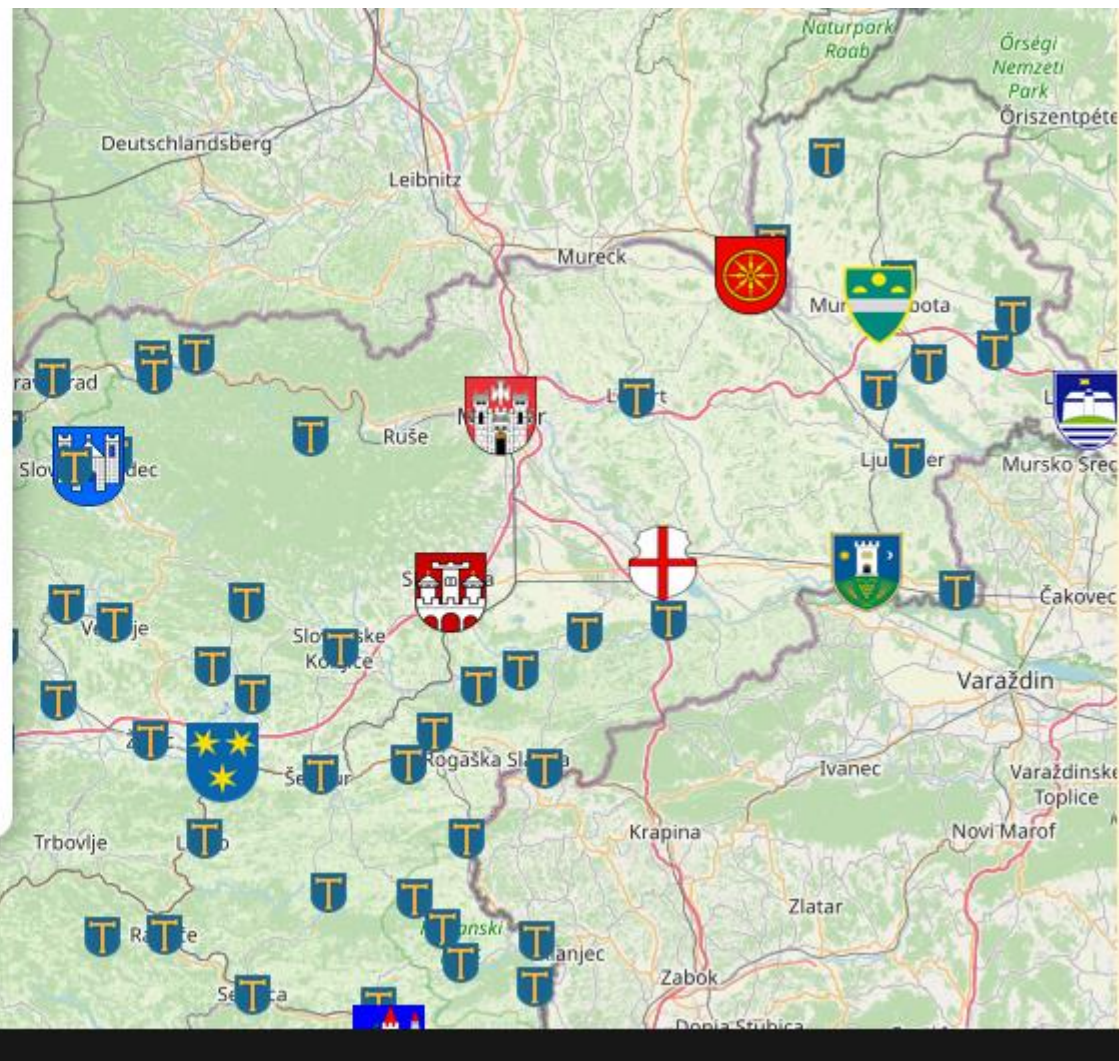
Leto ustanovitve: prva omemba 1120 in 1125, mestne pravice 1220

Ustanovitelj: rodbina Spanheim

Zavetnik: sv. Jurij

Pomembni datumi:

- 1112 in 1125, prvi slovenski zapis Luwigana
- 1278, preide pod Habsburžane
- 1335, postane glavno deželno mesto Kranjske
- 1461, ustanovljena ljubljanska škofija





Ljubljana / Laibach



Iskanje

Išči

Kategorije

Ekskurzije

Formativno

Mesta in trgi

Orodja formativnega spremljanja

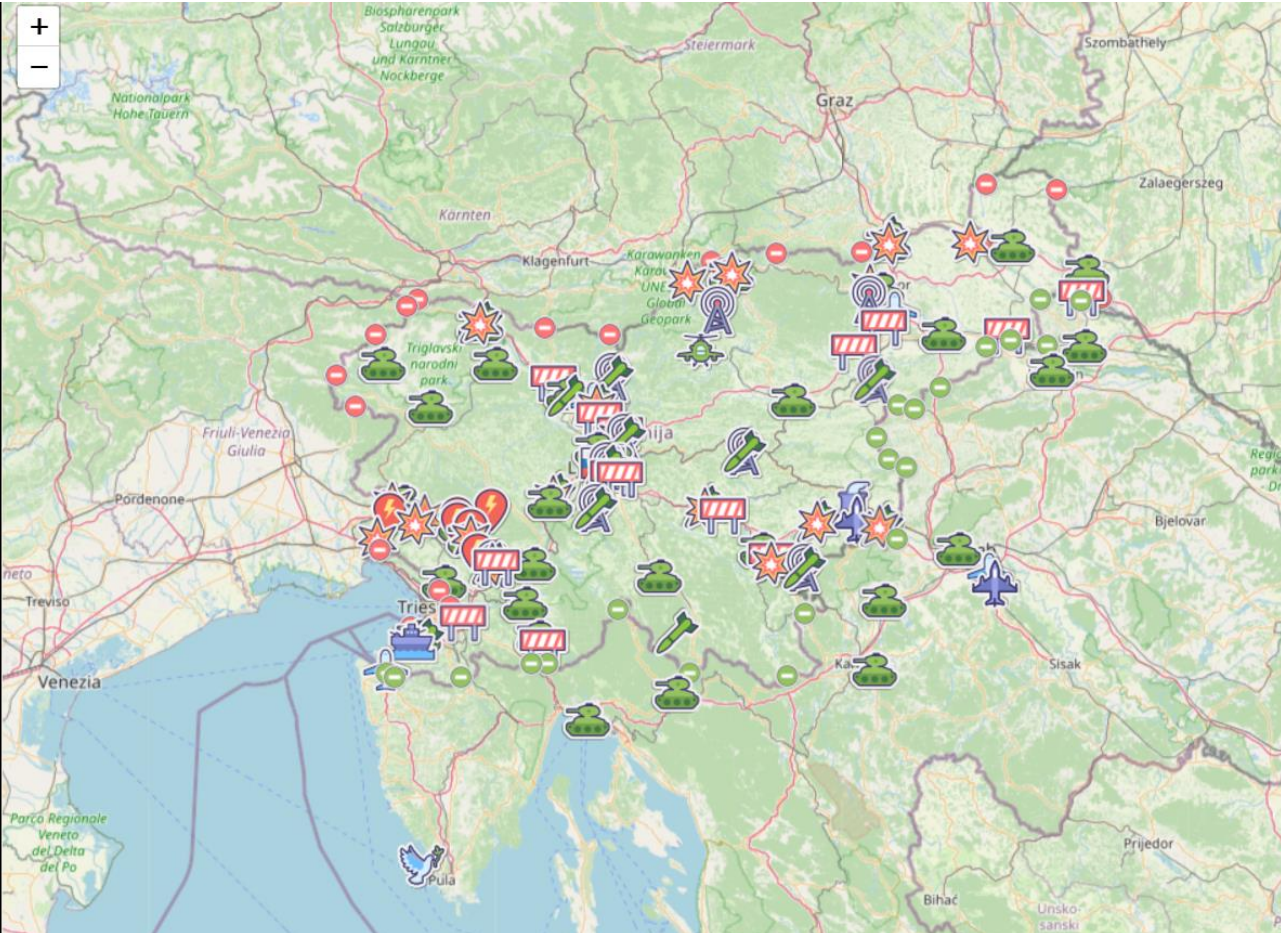
Razstave

Strokovna literatura

Učni scenariji

Vrednotenje

Interaktivni zemljevid vojne za Slovenijo



The image shows an interactive map of Slovenia and its surrounding regions, including parts of Austria, Hungary, and Italy. The map is overlaid with various military and historical icons, such as tanks, soldiers, and aircraft, indicating military movements or positions during the 1991 conflict. A sidebar on the left contains navigation and information links.

ZBRALI SMO POGUM

Vstopna stran
Učna gradiva
Viri
O projektu
Avtorske pravice

Slovenija

- Ljubljana (5. PŠTO)
- Dolenjska (2. PŠTO)
- Gorenjska (3. PŠTO)
- Primorska (4. in 6. PŠTO)
- Štajerska (7. in 8. PŠTO)

Brioni

Legenda zemljevida

- zasnova zemljevida
- delovanje zemljevida
- pomoč pri učenju zgodovine

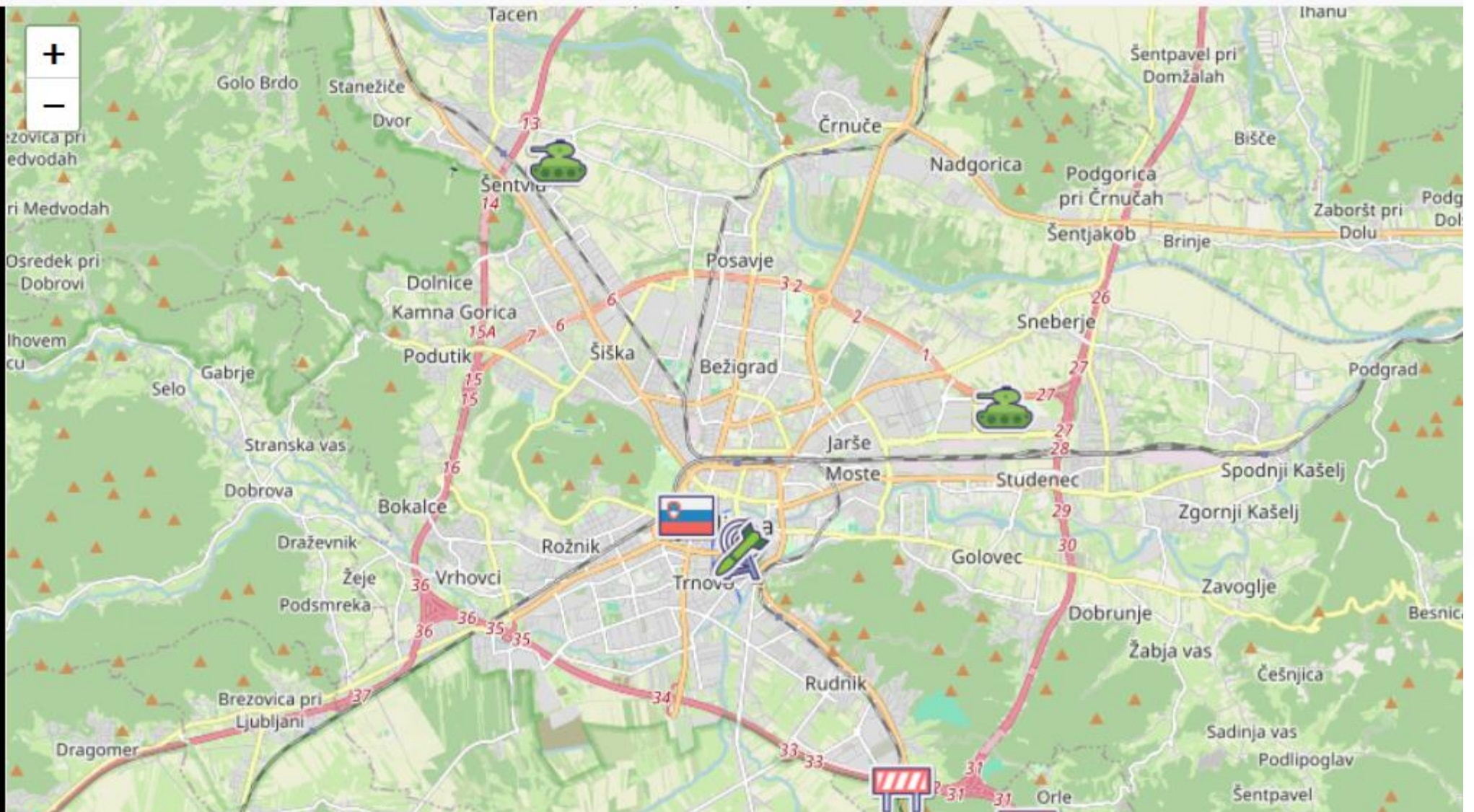


ZBRALI SMO POGUM

- Vstopna stran
- Učna gradiva
- Viri
- O projektu
- Avtorske pravice

Slovenija

- Ljubljana (5. PŠTO)
- Dolenjska (2. PŠTO)
- Gorenjska (3. PŠTO)
- Primorska (4. in 6. PŠTO)
- Štajerska (7. in 8. PŠTO)





ZBRALI SMO POGUM

Vstopna stran

Učna gradiva

Viri

O projektu

Avtorske pravice

Slovenija

- Ljubljana (5. PŠTO)

- Dolenjska (2. PŠTO)

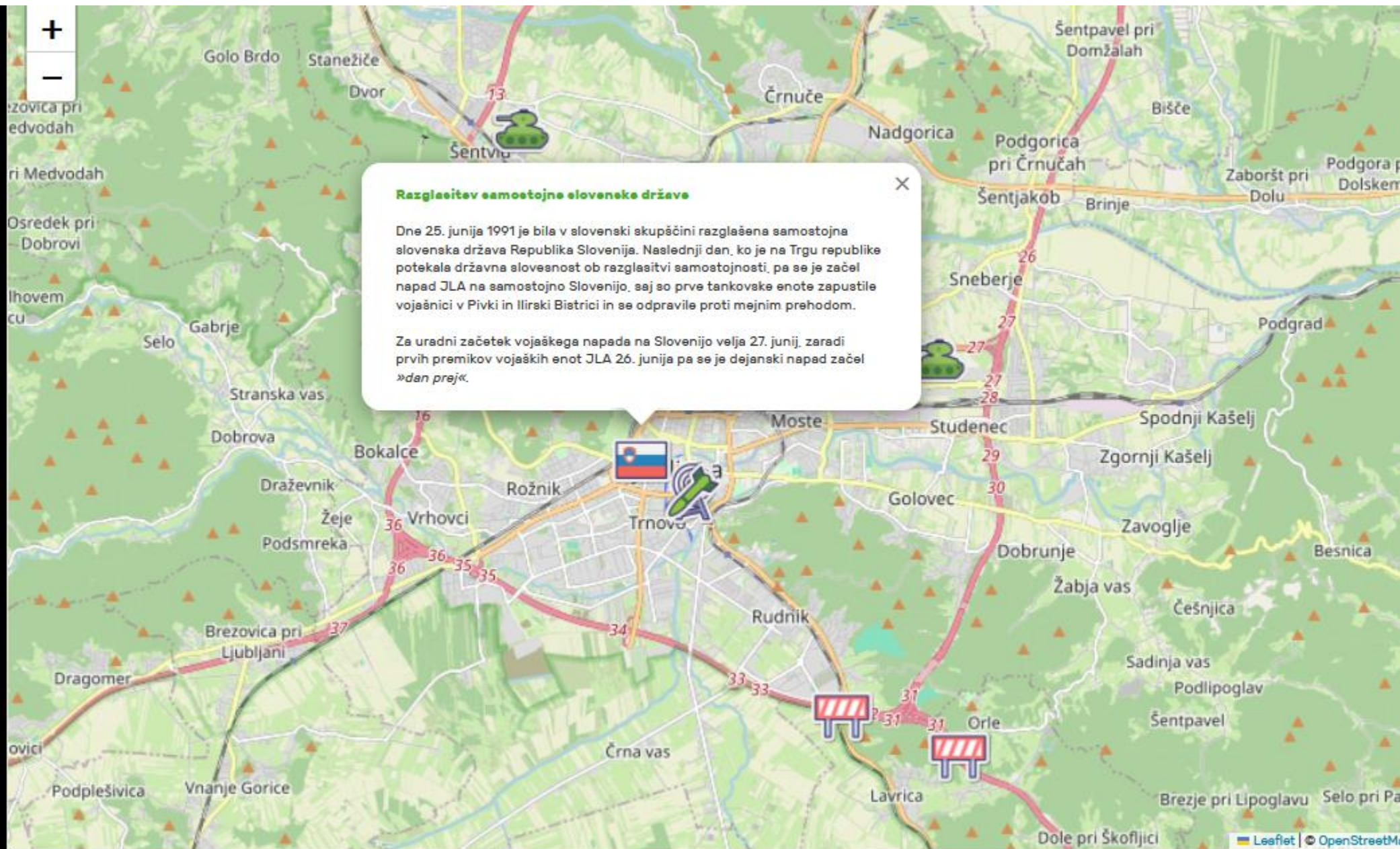
- Gorenjska (3. PŠTO)

- Primorska (4. in 6. PŠTO)

- Štajerska (7. in 8. PŠTO)

Brioni

Legenda zemljevida





Izzivi za naprej

Nova interaktivna gradiva za pouk – interaktivni zemljevidi, interaktivne naloge, interaktivna orodja FS; aplikacija za terensko delo.

Vključitev dodatnih primerov dobre prakse učiteljev iz osnovnih in srednjih šol.